



**Občina Tolmin**

Ulica padlih borcev 2,  
5220 TOLMIN

**Urad župana**

Na podlagi 2. odstavka 27. člena Zakona o spremembah in dopolnitvah Zakona o evidentiranju nepremičnin (Uradni list RS, št. 7/2018) in 5. člena Statuta Občine Tolmin (Uradni list RS, št. 13/2009, 17/2011 in 106/2015) je Občinski svet Občine Tolmin na 3. seji, dne 13. 3. 2019, sprejel

**SKLEP**  
**o spremembi občinske meje z Občino Idrija**

1. člen

Meja med Občino Tolmin in Občino Idrija se spremeni tako, da se

- parcela številka 266, k. o. Gorenja Trebuša, priključi Občini Idrija,
- parcela številka 297, k. o. Gorenja Trebuša, priključi Občini Idrija,
- parcela številka 294, k. o. Gorenja Trebuša, delno priključi Občini Idrija,
- parcela številka 296, k. o. Gorenja Trebuša, delno priključi Občini Idrija in
- parcela številka 298, k. o. Gorenja Trebuša, delno priključi Občini Idrija.

2. člen

Sestavni del tega sklepa je Obrazec (ZEN-A – 27. člen) 1 številka 36\_128-1 z dne 15.01.2019.

3. člen

Ta sklep prične veljati z dnem sprejema.

Številka: 478-0278/2018-26

Datum: 13. 3. 2019

Uroš Brežan  
župan



Priloga: kot v tekstu

Obrazec 1 (ZEN-A – 27. člen)  
Številka: 36\_128-1  
Datum: 15.1.2019

### Spremembe občinske meje

Ime občine, ki je poslala spremembe: Idrija  
OB\_ID občine, ki je poslala spremembe: 36  
Datum prejema elektronskega sporočila s slojem sprememb: 28.12.2018

Občine, ki so uskladile spremembe medsebojne meje:

| Ime občine | OB_ID občine |
|------------|--------------|
| Idrija     | 36           |
| Tolmin     | 128          |

Seznam parcel, ki se jih v celoti prenese v drugo občino:

| Parcela |               | Prvotna občina |       | Nova občina |       |
|---------|---------------|----------------|-------|-------------|-------|
| K.O.    | Štev. parcele | Ime            | OB_ID | Ime         | OB_ID |
| 2261    | 266           | Tolmin         | 128   | Idrija      | 36    |
| 2261    | 297           | Tolmin         | 128   | Idrija      | 36    |

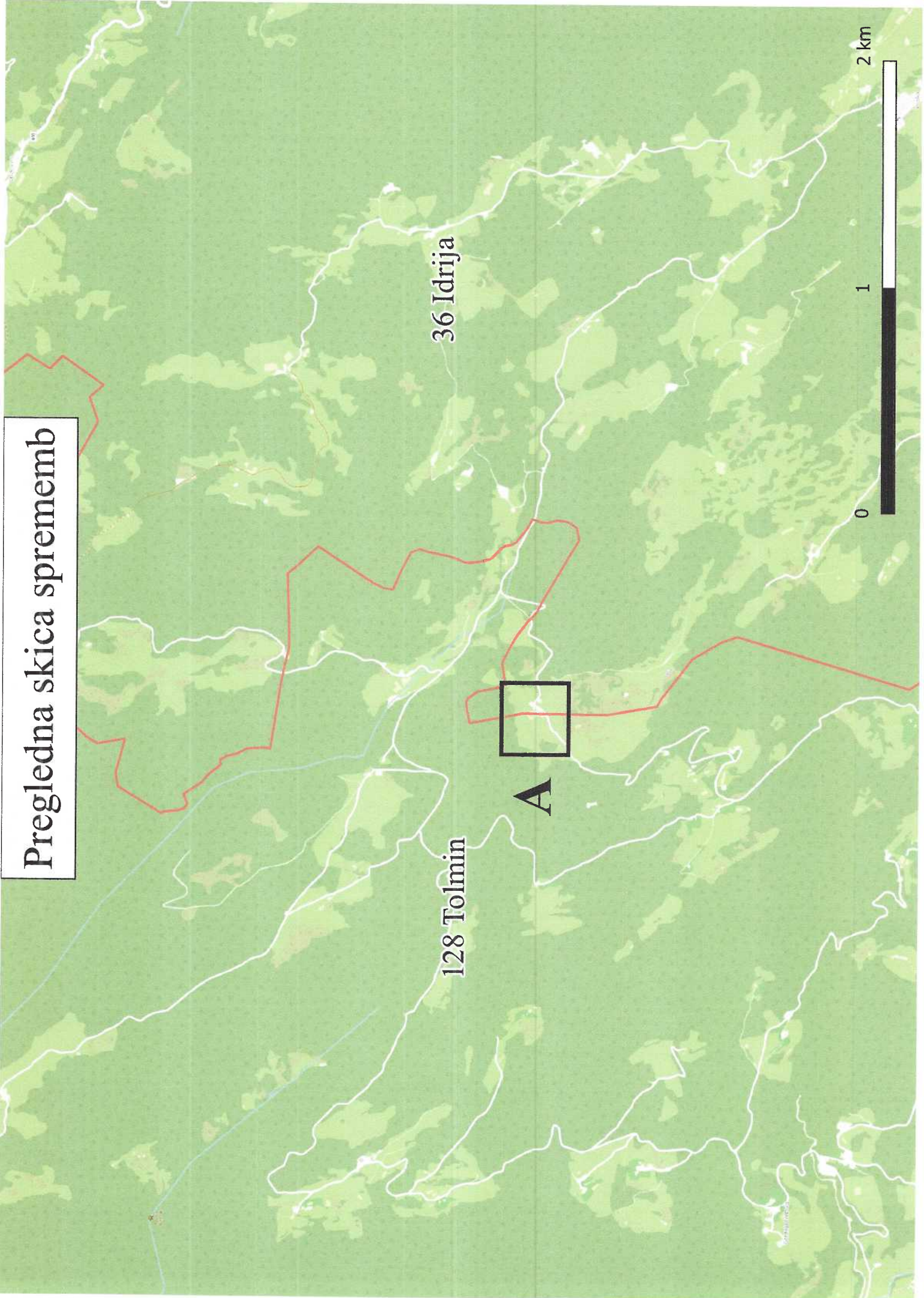
Seznam parcel, ki se jih deloma prenese v drugo občino:

| Parcela |               | Prvotna občina |       | Nova občina |       |
|---------|---------------|----------------|-------|-------------|-------|
| K.O.    | Štev. parcele | Ime            | OB_ID | Ime         | OB_ID |
| 2261    | 294           | Tolmin         | 128   | Idrija      | 36    |
| 2261    | 296           | Tolmin         | 128   | Idrija      | 36    |
| 2261    | 298           | Tolmin         | 128   | Idrija      | 36    |

Obrazec je pripravljen kot priloga k aktu, ki ga potrdijo pristojni organi udeleženih občin.

V nadaljevanju so podane pregledna skica in skice posameznih sprememb.

# Pregledna skica sprememb



36 Idrija

128 Tolmin

A

0 1 2 km

# A

## Podrobna skica sprememb

2261 269/1

2355 1031/1

2355 1027/1

2355 1109/1

2355 1019/4

2355 1031/2

2355 \*2

2355 1019/2

2355 1110/3

2355 \*132

2355 1031/4

2355 1110/4

2355 1031/6

2261 297

2355 1031/5

2261 296

2261 266

2355 1014

2261 298

### 128 Tolmin

2261 294

### 36 Idrija

2355 1019/6

2355 1019/3

2355 1019/5

2355 1027/5

2355 1027/3




2355 1019/1

2355 1023/1

2355 1110/6

2355 1015

### Legenda

-  Sprememba predlagane meje občin
-  Predlagana meja občin
-  ZKP